









LEGENDA :	
	nově budovaná úložná trasa
	ochranné pásmo trasy
	hranice pozemku KN
	pozemek dotčený stavbou
	pozemek dotčený ochranným pásmem

	Kreslil : Miloslav Zatecký	Stupeň : PDÜR
	Zpracoval: Miloslav Zatecký	Měřítko: 1:500
	Kontroloval: Ing. Pavel Dražďák	Dne : září 2023
	Investor : Statutární město Ústí nad Labem, Velká Hradební 2336/8	Zakázka : 4-883/23
Rozvoj neveřejné městské optické infrastruktury v Ústí nad Labem, lokalita 5 - Krásné Březno		Změna č.: 2 Číslo výkresu: C.3.P2